





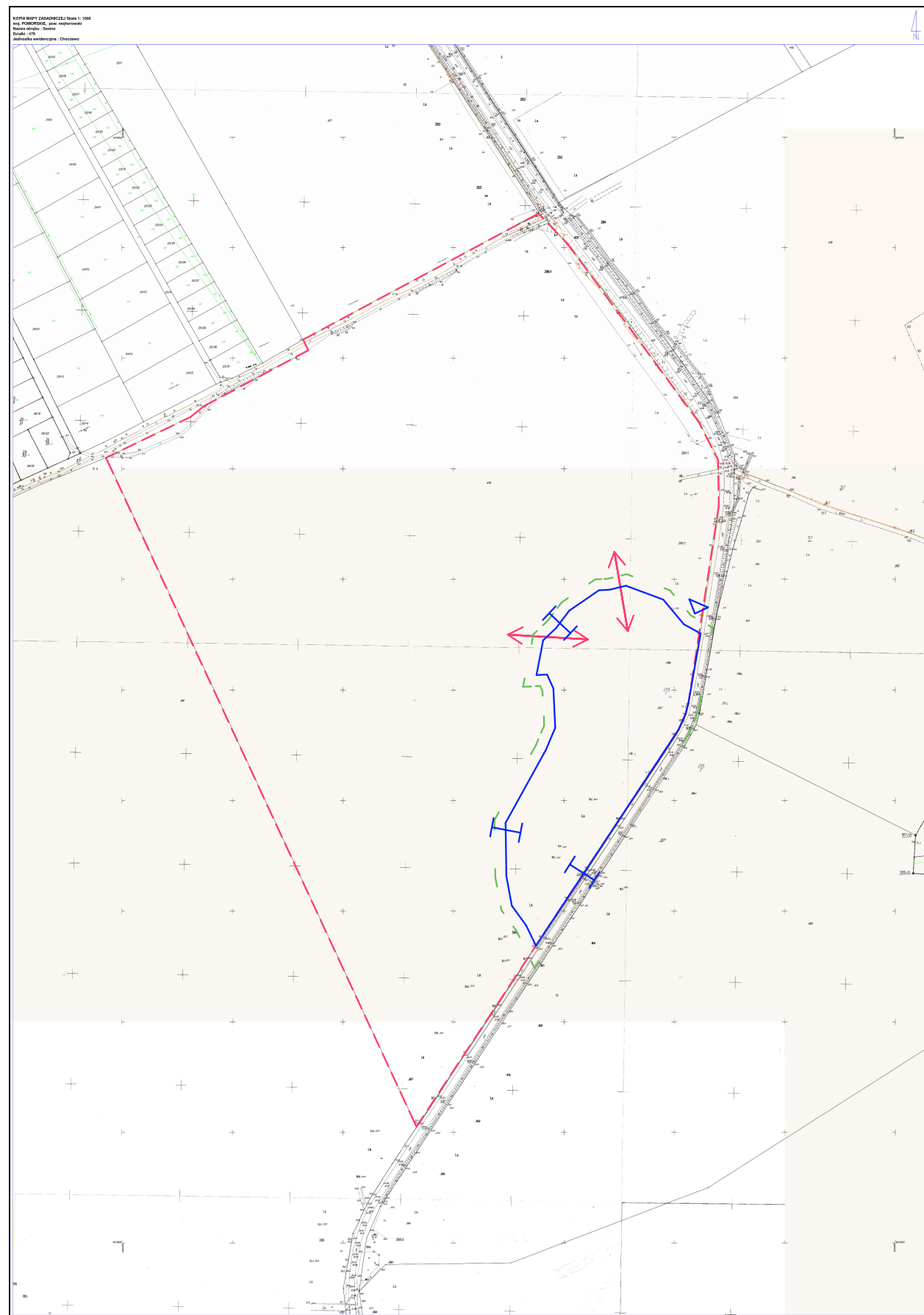


projekt zagospodarowania
terenu – ogrodzenie
skala 1:5000

legenda:

-  GRANICA DZIAŁKI 479
-  PROJEKTOWANE OGRODZENIE
-  ZAŁAMANIA W OGRODZENIU-
WZMOCNIENIE OGRODZENIA
ZASTRZAŁEM
-  PRZEJŚCIE DLA DZIKÓW
-  OGRODZENIE NAD CIEKIEM
WODNYM
-  BRAMKA



uwagi

Istniejący portal wejściowy należy zachować.

Dokładną lokalizację ogrodzenia należy wytyczyć w terenie.

Wszystkie rysunki należy rozpatrywać wraz z opisem technicznym.

Wszystkie wymiary zweryfikować w naturze.

Zmiany należy uzgodnić z projektantem.

ATELIER HARMOZA Spółka z o.o.
ul. Pomorska 20/2 81-314 Gdynia
www.atelier.harmoza.pl
e: atelier.harmoza@gmail.com

TEMAT OPRACOWANIA:
**DOKUMENTACJA PROJEKTOWA- TECHNICZNA OGRODZENIA W REZERWACIE
PRZYRODY "CHOCZEWSKIE CISY" W RAMACH PROJEKTU PN." OCHRONA
BIORÓZNORODNOŚCI REZERWATÓW PRZYRODY POMORZA".**

NAZWA I ADRES OBIEKTU BUDOWLANEGO:

REZERWAT PRZYRODY CHOCZEWSKIE CISY, DZ. NE 479, GMINA
CHOCZEWO, POWIAT WEJHEROWSKI

INWESTOR:

WOJEWÓDZKI FUNDUSZ OCHRONY ŚRODOWISKA I GOSPODARKI WODNEJ W
GDANSKU, UL. RYBAKI GÓRNE 8, 80-861 GDANSK

FAZA PROJEKTU:

PROJEKT BUDOWLANY

BRANŻA:

ARCHITEKTURA

RYSUNEK:

PROJEKT ZAGOSPODAROWANIA TERENU-
OGRODZENIE

SKALA:

1:5000

AUTORZY:

mgr inż.arch.
MARIKA HARMOZA

SPECJ. I NR UPR. BUD.

UPRAWNIENIA BUDOWLANE
W SPECJALNOŚCI ARCHITEKTONICZNEJ
DO PROJEKTOWANIA BEZ OGRANICZEŃ
nr upr. 10/POOKK/IV/2014

PODPISY:

DATA:

09.2020

OPRACOWANIE:

inż.arch.
JULIA DEPCZYK

NR RYS.

A0